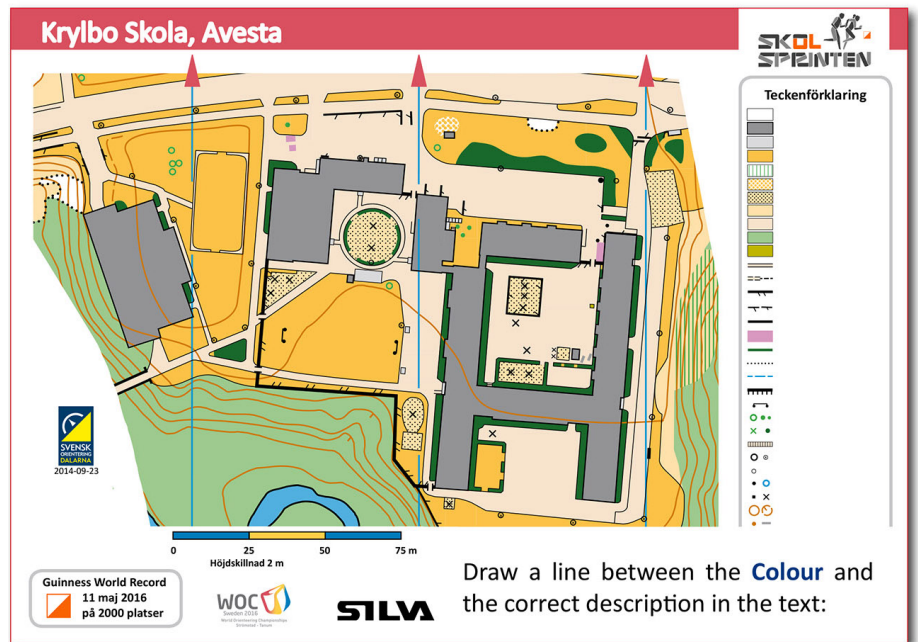


¿Qué hay dibujado en el mapa?

SIMBOLOGÍA ESPECÍFICA de los MAPAS de ORIENTACIÓN

La simbología de los mapas de orientación esta regulada por la Federación Internacional de Orientación (I.O.F.). Por ello, en cualquier lugar del mundo los mapas de orientación siguen las mismas directrices. Básicamente se dividen en:

- Elementos lineales: carreteras, caminos, muros, cortados, límites de vegetación, ríos, tendidos eléctricos, curvas de nivel,...
- Elementos puntuales: piedras, agujeros, construcciones, árboles, fuentes, elementos especiales, tocones,...
- Áreas: zonas de cultivo, terreno abierto, vegetación, humedales, pantanos,...



Actividad 1: Los colores del mapa


Los símbolos se pueden clasificar por colores. A continuación deberás unir correctamente los colores y la descripción de una serie de elementos que pueden aparecer en un mapa.


AMARILLO	• Bosque con buena penetrabilidad (carrera fácil)
VERDE	• Colinas, fosos o depresiones.
ROSA/ROJO	• Rocas, cortados, caminos, vallas, muros, puentes.
BLANCO	• Terrenos abiertos como campos, prados y césped.
MARRÓN CLARO	• Vegetación densa. El terreno es difícil de atravesar.
AZUL	• Casas, edificios. Marquesinas o pasos interiores.
MARRÓN	• Superficies pavimentadas o de grava como carreteras, aparcamientos, patios escolares.
NEGRO	• Elementos temporales, marcas o símbolos de recorridos.
GRIS	• Agua: lagos, ríos, fuentes, acequias, zonas pantanosas.

Actividad 2: Los símbolos del mapa


Los símbolos en un mapa de sprint son un poco diferentes a los del mapa de bosque. A continuación podrás poner a prueba tus conocimientos sobre esta simbología, señalando junto a los nombres de los elementos, el número de control que corresponde al símbolo señalado en el mapa.


Skräddarbacksskolan, Borlänge





World Guinness Record
 11 maj 2016
 på 2000 platser



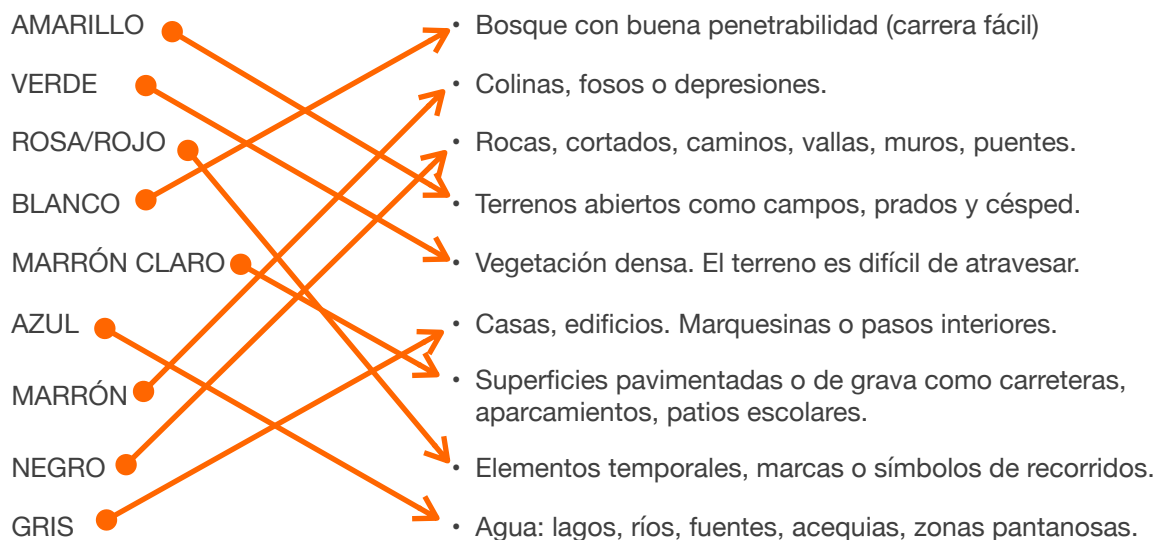


Fill in the boxes with numbers you believe are consistent with the controls:

Casa, construcción	Valla impasable	Banco del parque
Bosque	Muro impasable	Escalera
Marquesina	Muro pasable	Poste grande
Césped, terreno abierto	Árbol grande	Poste pequeño
Terreno arenoso	Árbol pequeño	Roca
Zona privada.	Árbol o vegetación característica	Fuente
Carretera	Límite de vegetación	Equipamiento de juego
Pista o camino	Pequeño curso de agua	Curva de nivel
Senda	Cortado impasable	Vegetación densa
Valla pasable	Portería de fútbol	Árboles disperso en terreno abierto
Montículo	Seto. Vegetación impasable	

Corrector

Actividad 1: Los colores del mapa



Actividad 2: Los símbolos del mapa

15	Casa, construcción	18	Valla impasable	21	Banco del parque
31	Bosque	22	Muro impasable	9	Escalera
26	Marquesina	8	Muro pasable	23	Poste grande
12	Césped, terreno abierto	2	Árbol grande	4	Poste pequeño
32	Terreno arenoso	3	Árbol pequeño	5	Roca
25	Zona privada.	6	Árbol o vegetación característica	30	Fuente
13	Carretera	1	Límite de vegetación	16	Equipamiento de juego
28	Pista o camino	10	Pequeño curso de agua	20	Curva de nivel
27	Senda	7	Cortado impasable	11	Vegetación densa
17	Valla pasable	29	Portería de fútbol	24	Árboles disperso en terreno abierto
19	Montículo	14	Seto. Vegetación impasable		

Imágenes y actividades adaptadas de:

Cool awesome and educational! Orienteering at school 6–15 (Andersson, G. 2020)

